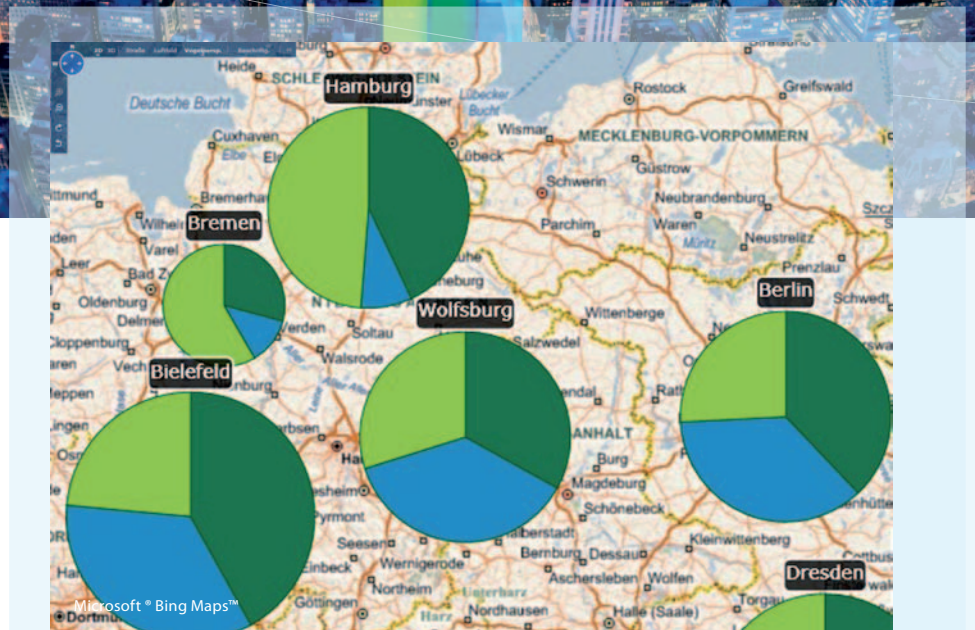


# BGI THEMATICMAPPER

Business Intelligence weltweit und standortgenau.



Ihre Kennzahlen aus ERP und CRM nach Standorten und Regionen



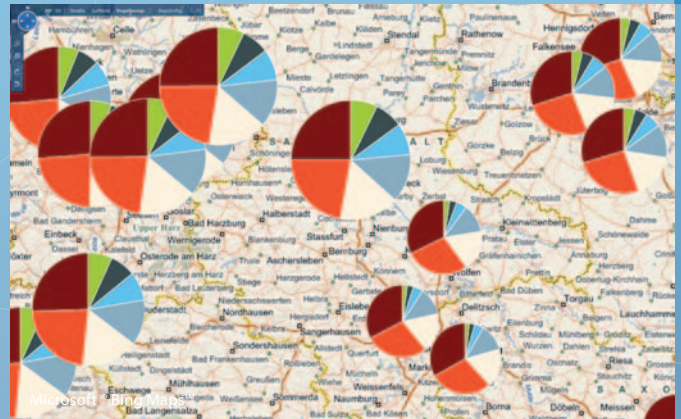
**BGI**Solutions

# BGI THEMATICMAPPER

Der BGI ThematicMapper ist ein geographisches Reporting-Tool zur Visualisierung von Unternehmenskennzahlen auf Landkarten - in Form eines Rich-Web Client. ThematicMapper zeigt Ihnen, wo Handlungsbedarf besteht und wo Sie besonders erfolgreich sind.



Weltweite Kartendarstellung für Ihr globales Reporting



Multiattributive Darstellungen



## Ihre Daten aus ERP und CRM auf Landkarten

Der BGI ThematicMapper (BGI TM) ermöglicht mit seiner schlanken Software-Architektur die schnelle und zeitgemäße Geo-Visualisierung Ihrer KPIs, Ihrer regionalen Umsätze, Ihrer Störfälle, Ihrer Kunden und Vertriebsgebiete. Und das als integrierte Lösung in Ihrem Stammsystem – ob ERP, Business Cockpit, Globales Marktportal, CRM, Maklersystem u.a. So können Ihre Daten z.B. aus Ihrem SAP leicht graphisch ansprechend dargestellt werden.

Ihre Kennzahlen mit georäumlichem Bezug, also zu Ihren Adressen, Postleitzahlen, Nielsegebieten oder internationale Regionen, können jederzeit schnell abrufbar und leicht interpretierbar visualisiert werden – als Symbole, Pie-Charts oder Heat Maps.

## BGI TM auf Basis MS Bing Maps und Silverlight

Der BGI TM basiert vollständig auf zertifizierten Microsoft-Komponenten: auf der Basis von Microsoft's Bing Maps for Enterprise-Kartenservice (ehemals MS Virtual Earth, Live Maps) sowie der faszinierenden neuen MS Silverlight-Technologie.

Bing Maps ist die Online-Kartenplattform von Microsoft und bietet alle Vorteile einer zeitgemäßen Navigation und Darstellung, in Verbindung mit den Vorteilen der zuverlässig gehosteten Straßenkarten, Luftbilder, hochaufgelösten Vogelperspektiv-Luftbilder und 3D Modus. Eine weltweite und stets aktuelle Abdeckung mit Landkarten- und Luftbildmaterial ist damit gewährleistet.

Ein entsprechendes SLA von Microsoft garantiert Ihnen als Business-Kunde einen **zuverlässigen, werbefreien und datengeschützten Kartendienst** für Ihre sensiblen Daten.

## Integration

BGI TM mit Bing Maps for Enterprise kann mit eigenem Entwickler-Know How mittels einer gut dokumentierten API selbst in Ihre Systeme eingebunden werden. Oder BGI passt Ihnen ein User-Control nach Ihren Vorgaben für Ihre Systemumgebung gerne an.

## Vorteile eines Rich Clients:

- kein aufwändiger Webserver oder komplexe und wartungsintensive Desktop-Software für die Herstellung und Bereitstellung der Karten und Charts mehr notwendig
- Anpassungsfähigkeit an den Endbenutzer
- Anpassungsfähigkeit an verschiedene Geräte
- einfache Verteilung an Endbenutzer
- einfache Aktualisierung des Clients
- komplexe Benutzeroberfläche möglich

## Vorteile von MS Silverlight:

- Silverlight ist ein schlankes kostenloses Browser-Plug In für alle gängigen Browser unter Windows, Apple Macintosh und Linux
- Silverlight ermöglicht moderne Rich Internet Applications (RIAs), faszinierende Multimediaerlebnisse, schnellstes Zoomen und hochauflösende Videodarstellungen



BI+Geo=BGI



Wählbare Diagrammarten und Symbole



Kunden, Facilities  
in Karten



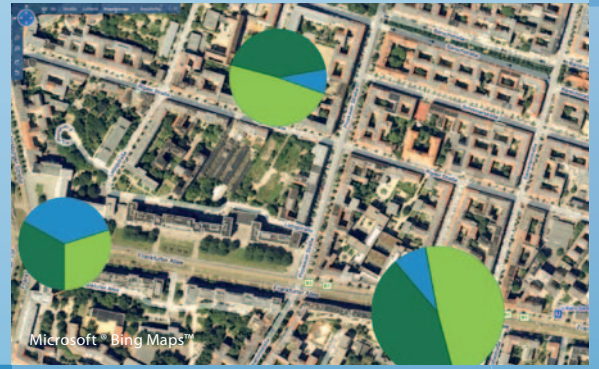
Regionen-Reporting für  
CRM und ERP

- Silverlight ist eine leistungsfähige plattformübergreifende .NET-Anwendung im Web
- Silverlight bietet ein flexibles Programmiermodell mit breiter Unterstützung für eine Vielzahl von Programmiersprachen und Frameworks wie AJAX, Visual Basic®, .NET, C#, JavaScript, Python und Ruby – und lässt sich nahtlos in bestehende Webanwendungen und alle gängigen Serverumgebungen integrieren
- Silverlight ermöglicht schnelle Vektorgrafiken, Audiointegrationen sowie kostengünstige Videopräsentationen und Video-streaming bis hin zu HD-Video in DVD-Qualität im Web mit dem standardisierten VC-1-Codec, der beispielsweise auch für Blu-ray verwendet wird
- Silverlight ist somit prädestiniert für eine leistungsfähige und hervorragend präsentationsfähige Karteneinbindung

### Geokodierungs-Service

BGI führt auf Wunsch für Sie gerne die erstmalige Geokodierung Ihres Adressdatenbestandes bzw. Ihrer räumlichen Daten durch und spielt diese als Geokoordinaten in Ihre Anwendung ein.

So können Sie sofort starten!



Microsoft® Bing Maps™

Zoom-In von Global bis auf Hausniveau



Interaktive Nutzung

### Unverbindliche Beratung

Bei BGI greifen Beratung und technische Umsetzung Hand in Hand:

Unser Research-Geschäftsbereich unter der Leitung von Dr. Niklas Martin unterstützt Sie gerne bei Ihrer spezifischen Anwendung und Visualisierung. Vereinbaren Sie gerne ein unverbindliches Beratungsgespräch.

Wir freuen uns auf Sie!

Beratung, Konditionen, weitere technische Spezifikationen, Demo-Zugang, Staging-Modus sowie Referenzen erhalten Sie unter:

[www.borchert-geo.de](http://www.borchert-geo.de)

[tm@borchert-geo.de](mailto:tm@borchert-geo.de)

oder 030-33 007 33-0



Sie wählen aus unseren modularen Leistungen für Ihren ThematicMapper.

**Wir ...**

- integrieren Ihre spezifischen Bezugsräume – Postleitzahlen, Landkreise, Staaten,...
- passen die Schnittstelle zu Ihrem Stammsystem an (ERP, CRM, Maklersystem,...)
- modellieren Ihre Symbole auf den Karten gemäß Ihrem CI
- klassifizieren Ihre Attribute
- schalten Ihnen einen Routenplaner hinzu
- bilden zusätzliche Details, Kartenlayer und Points-of-Interest auf Ihren Karten ab
- erstellen Ihnen Soll-Ist-Vergleiche z.B. per Monat oder Jahr auf Karten (Actual-Plan Revenue Comparison)
- ermöglichen Ihnen ein weiteres Drill-Down zum Business-Kontext durch Klick auf die Business-Layer der Karte
- verlinken Fotos, Videos zu den Standorten Ihrer Niederlassungen, Facilities oder Ihrer Kunden

BGI: Ihre Experten für die Analyse, Bewertung und Geo-Visualisierung von Standorten und Regionen. BGI ist ein mittelständisches, inhabergeführtes Software- und Beratungsunternehmen.

Unsere Geo-Informationssysteme (GIS) für die Standortanalyse und Reporting »ImmoGIS« und »LocationGIS« haben sich seit nunmehr 10 Jahren in der Immobilienwirtschaft und im Einzelhandel vielfach bewährt. Das Know-How von BGI ist bereits in zahlreiche ERP-GIS-Integrationsprojekte eingeflossen – so z.B. in die erste SAP RE LUM-GIS -Kopplung in 2002 im wohnungswirtschaftlichen Einsatz.

Auch die erfolgreiche Integration von digitalen Landkarten und Luftbildern in marktführenden Internetportalen wie Immobilienscout24, Immonet oder Hotel Reservation Service (HRS.de) dokumentiert unsere Expertise auf diesem Gebiet.

BGI ist zudem offizieller technischer Support-Partner für Microsofts Bing Maps for Enterprise (ehem. Virtual Earth) und MS MapPoint für die Kunden der Regionen EMEA&APAC (Europa bis Asien).



**BGI**Solutions

Borchert GeoInfo GmbH  
Olympische Str. 10  
14052 Berlin

Fon: 030 3300733 - 0  
Fax: 030 3300733-29

tm@borchert-geo.de  
www.borchert-geo.de